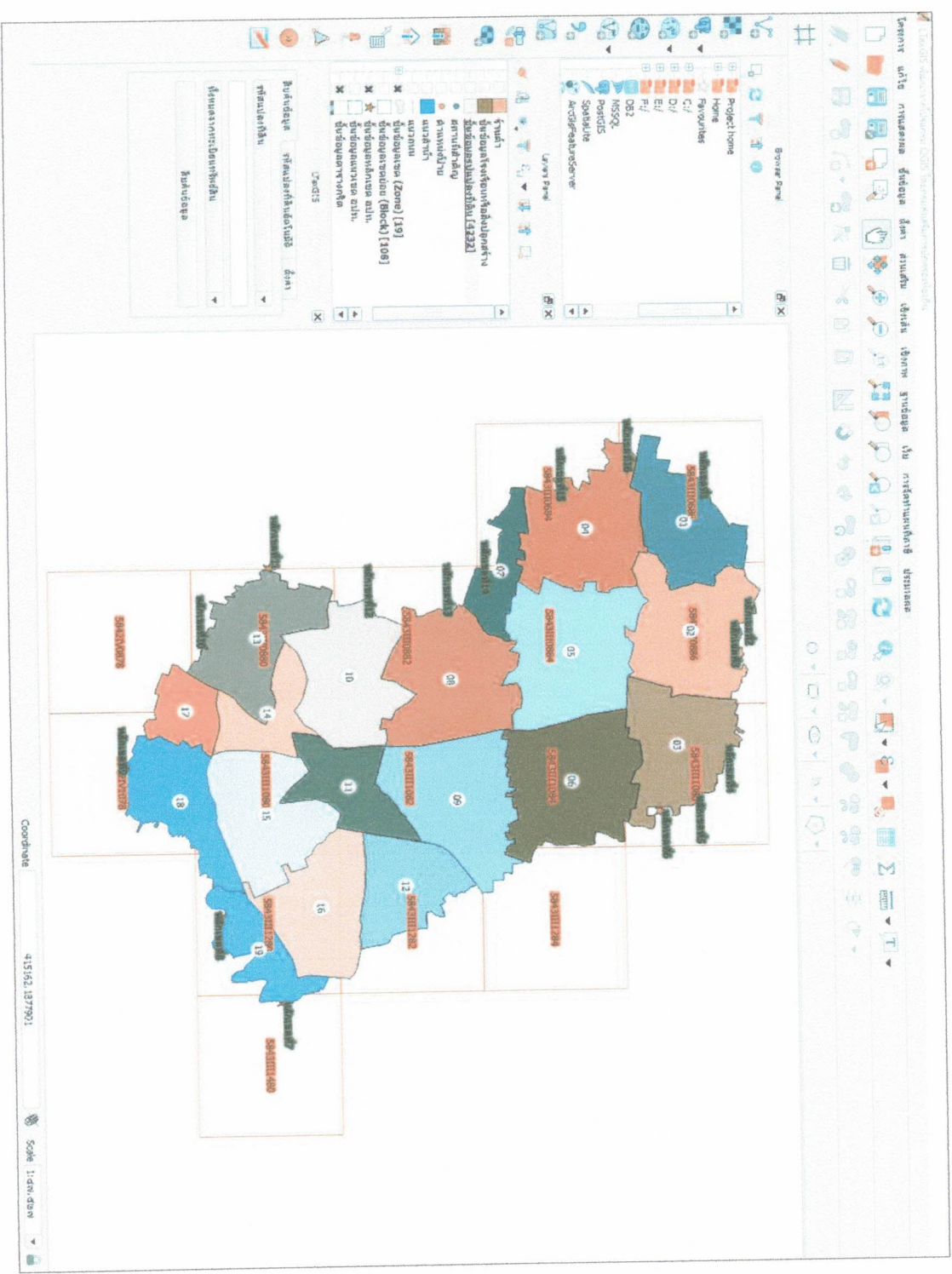


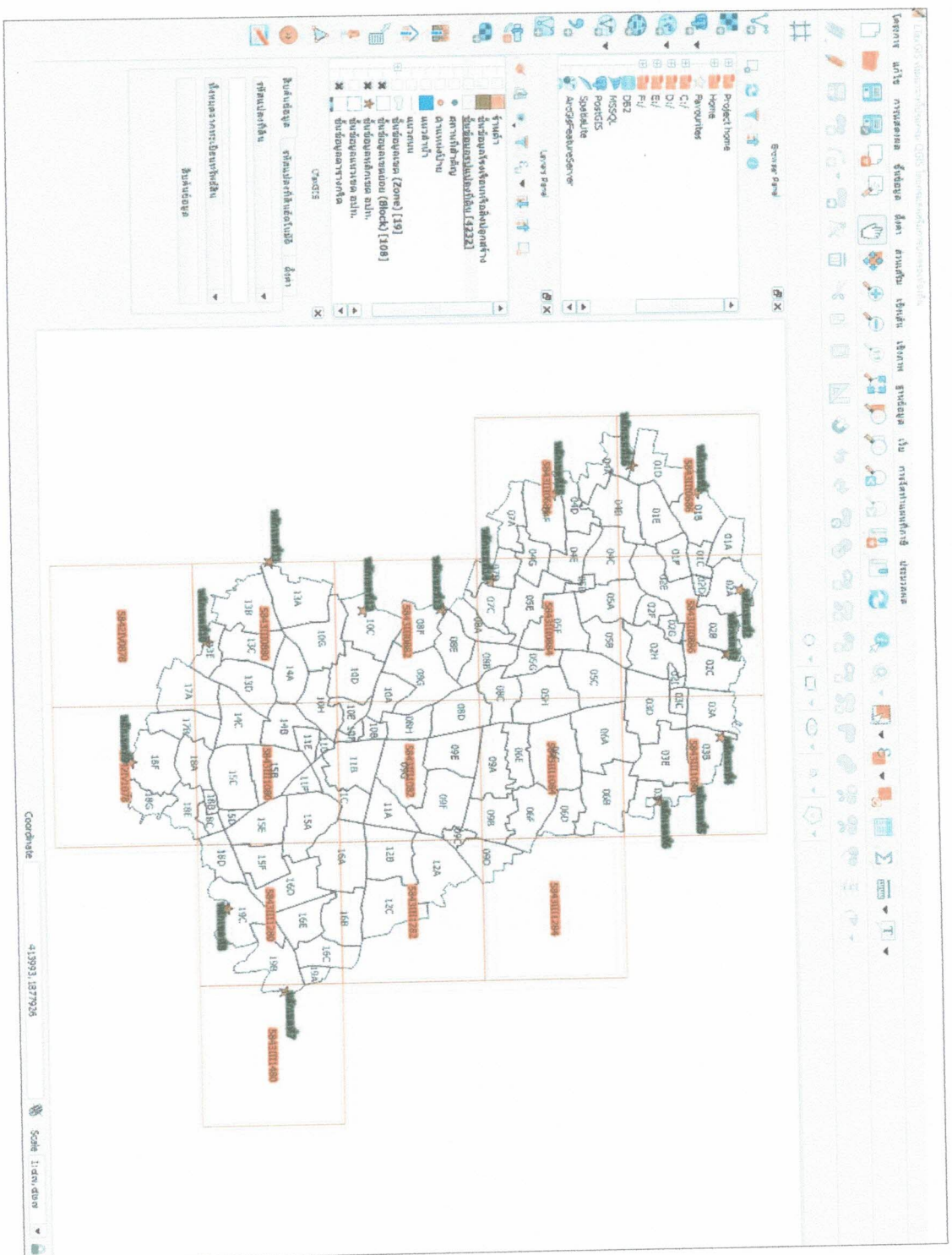
๒. แบ่งเขต (Zone) ในระวางที่ดิน

องค์การบริหารส่วนตำบลปึงทวาย แบ่งเขต (Zone) ๑๙ โซน



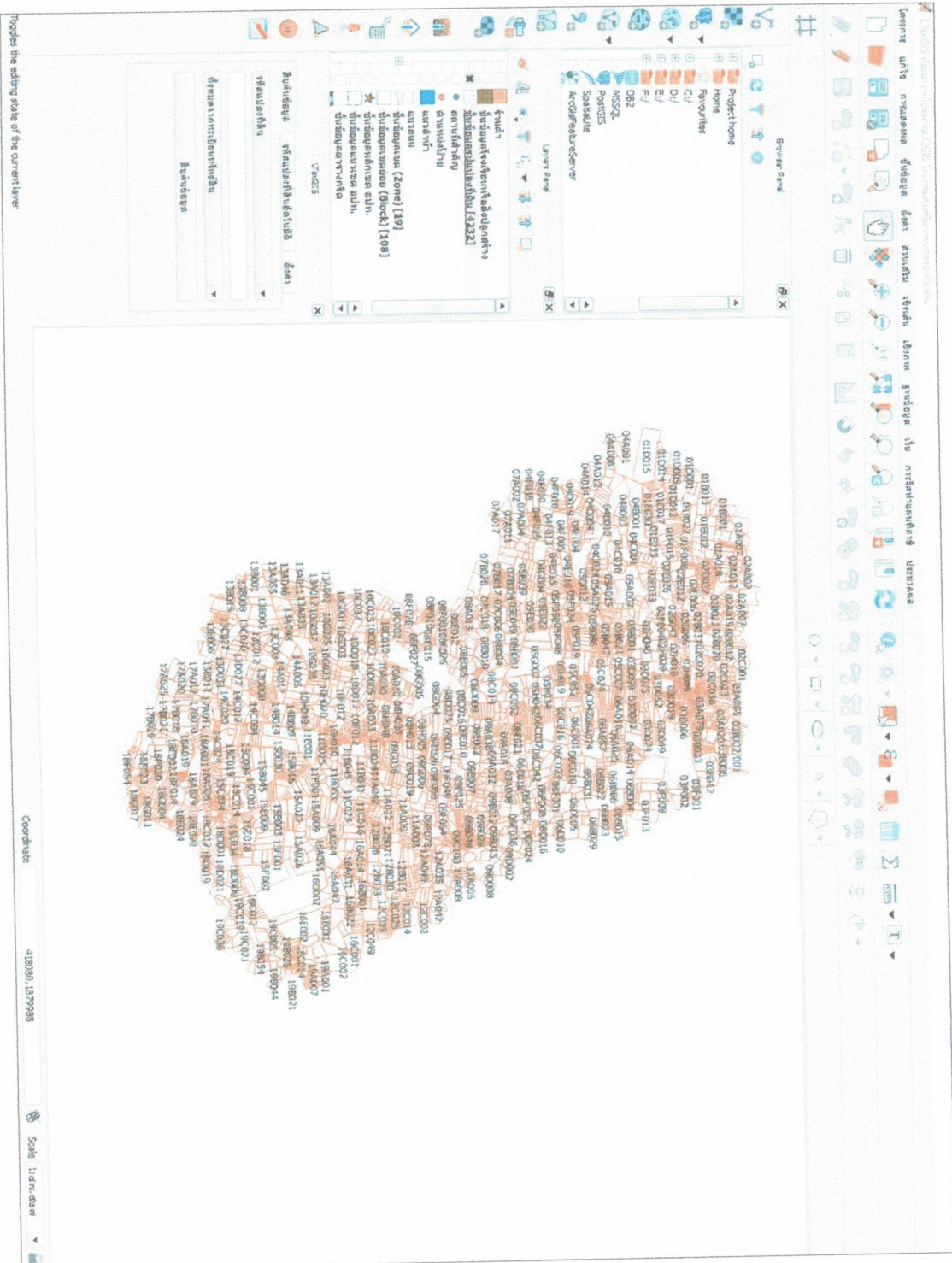
๓. แบ่งเขตย่อย (Block)

องค์การบริหารส่วนตำบลปึงทวาย แบ่งเขตย่อย (Block) ๑๐๘ บล็อก



๔. จัดทำรูปแบบที่ดินและมีรหัสแปลงที่ดิน

องค์การบริหารส่วนตำบลบึงทวาย มีแปลงที่ดิน ๔,๒๓๓ แปลง (ตามแผนที่แนบมา)



๕๔. การจัดทำแผนที่แม่บทเพื่อจัดทำแผนที่ภาษีและทะเบียนทรัพย์สินขององค์กรปกครองส่วนท้องถิ่น (LTAX GIS)

ดำเนินการแล้วตามขั้นตอน ๑ - ๔

๑. จัดทำแนวเขตปกครองในระวางที่ดิน

เขตปกครอง องค์การบริหารส่วนตำบลบึงทวาย ครอบคลุมพื้นที่ระวางทั้งหมด ๑๖ ระวาง

